

RIQUALIFICAZIONE AREA EX ACETIFICIO VENTURI

Inquadramento:
incrocio trivio composto da: via Piano Caricatore, via Fabio Taglioni, via Rivali San Bartolomeo
Catasto fabbricati: Foglio 111 - Mappali 20, 91


VERDE DI PROGETTO: ALBERATURE, ARBUSTI E PRATO

DICEMBRE 2016

06b

SCALA 1:500

Proprietà: IMMOBILIARE STUOIE S.p.A. Sede legale: LUGO (RA) PIAZZA BARACCA 24
Indirizzo PEC: IMMOBILIARESTUOIESPA@LEGALMAIL.IT Codice Fiscale E PARTITA IVA: 02511190395

**COOPROGETTO**
architettura ingegneria servizi
via Severoli, 18 - 49018 Faenza (RA)
tel. 0546-29237 - fax. 0546-29261
segreteria@cooprogetto.it
segreteria@pec.cooprogetto.it

Arch. Alessandro Bucci
collaboratori:
Arch. Silvia Ancarani
Arch. Enrico Ferrarasi
Arch. Filippo Govoni
Arch. Luca Landi
Arch. Michele Vasummi

Progetto rete fognaria
ing. Paolo Ruggeri

Consulenti:

geologo: dott. Giancarlo Andreatta
dott. Samuel Sangiorgi
strutturista: ing. Marco Peroni
clima/impatto acustico: ing. Franca Conti
trasporti: ing. Michele Tarozzi
studio ambientale: ing. Lara del Pozzo
ing. Franca Conti
prevenzione incendi: ing. Roberto d'Agostino
imp. meccanico: per. ind. Christian Fabbri
imp. elettrico: per. ind. Giuliano Rambelli

Pratiche precedenti

Firme dei tecnici ognuno per le proprie competenze

Pres. visione

data	redatta da

TUTTI I DIRITTI SONO RISERVATI, OGNI RIPRODUZIONE ANCHE PARZIALE DEL SEGUENTE DISEGNO E' PERSEGUIBILE AI TERMINI DI LEGGE - (art. c.c. 2576)

Inquadramento topografico:
rilievo dei giorni 27/02/2015 e 19/03/2015 eseguito utilizzando geodimetro
TRIMBLE S6 ai 5 cc
Coordinate dei punti in sistema di riferimento locale.
Quote riferite al sistema altimetrico della Carta Tecnica Regionale.

Inquadramento cartografico:
Foglio catastale 111 - mappali 20,91
Elemento Carta Tecnica Regionale 222152 "Lugo Ovest"





- La superficie misurata sul perimetro risulta di mq 20.116
- La superficie catastale delle particelle 20 e 91 risulta complessivamente di mq 20.102
- La superficie racchiusa all'interno delle recinzioni risulta di mq 19.544

Totale alberi eliminati all'interno dell'area di progetto: 36 (di cui 32 nella futura area pubblica + 4 nella futura area privata)

Totale alberi eliminati all'esterno dell'area di progetto:15

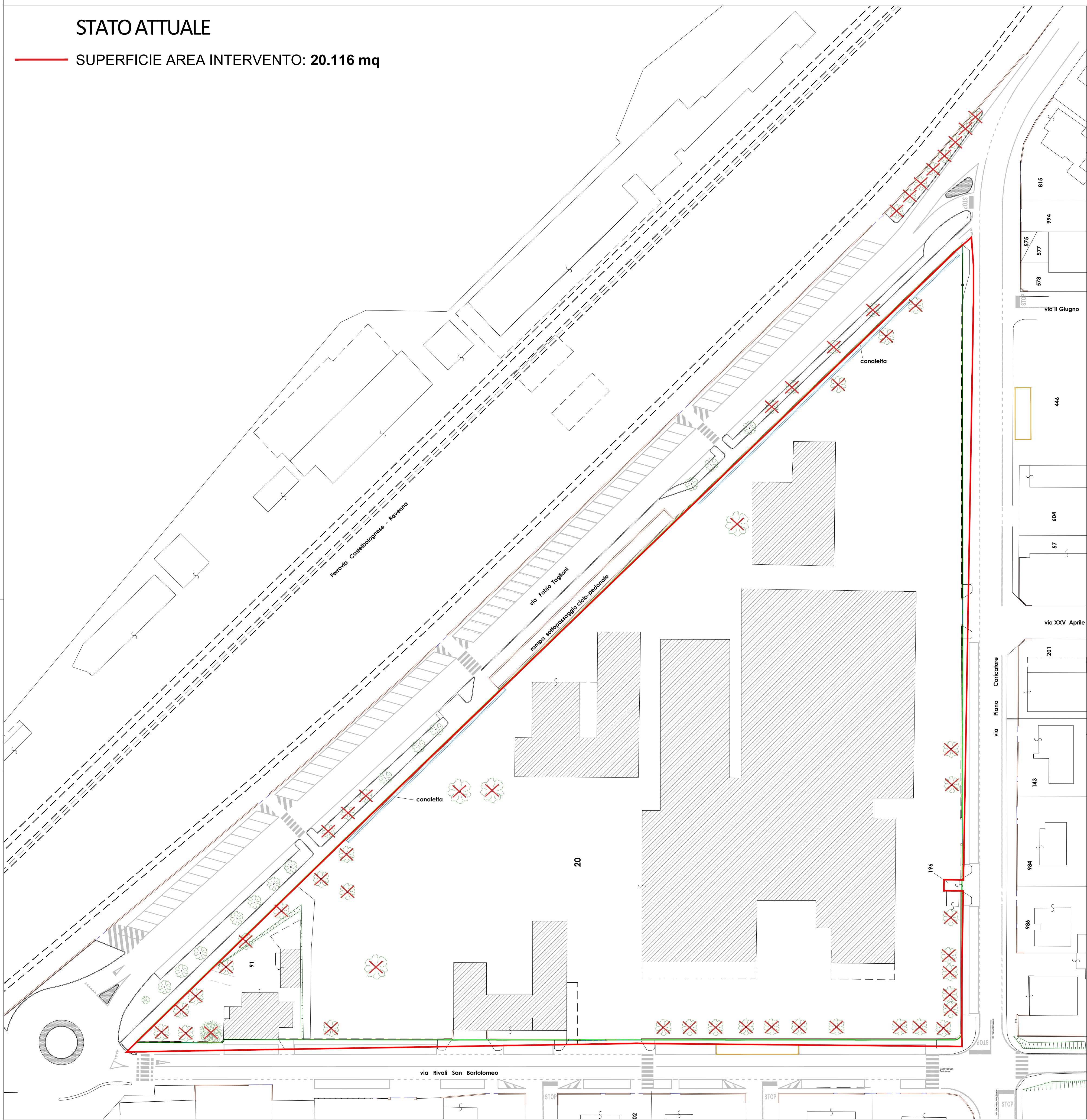
TOTALE ALBERI ELIMINATI: 51

TOTALE ALBERI INSERITI DI PROGETTO: 62

ALBERATURE		pino esistente
		albero esistente esterno all'area di progetto
		nuovo albero di progetto _albero di terza grandezza (n. 47)
		nuovo albero di progetto _albero di seconda grandezza (n. 15)

STATO ATTUALE

SUPERFICIE AREA INTERVENTO: 20.116 mq



STATO DI PROGETTO

SUPERFICIE AREA INTERVENTO: 20.116 mq

AREA PROPRIETA' PRIVATA

- aiuole a prato: 3.853 mq di cui:
 - esterne all'area privata: 2.845 mq
 - interne all'area privata: 1.008 mq
- aiuole con arbusto HYPERICUM HIDCOTE: 1.141 mq

